



GENERAL NOTE:
While every effort will be made to provide the features shown on this plan, some revisions may be necessary during detailed design, tender & construction.

REMARQUE GÉNÉRALE:
BIEN QUE TOUS LES EFFORTS SERONT FAITS POUR RÉALISER LES ÉLÉMENTS INDICÉS SUR LE PLAN, CERTAINES RÉVISIONS POURRAIENT S'AVÉRER NÉCESSAIRES AUX ÉTAPES DE LA CONCEPTION DÉTAILLÉE, DE L'APPEL D'OFFRES ET DE LA CONSTRUCTION.

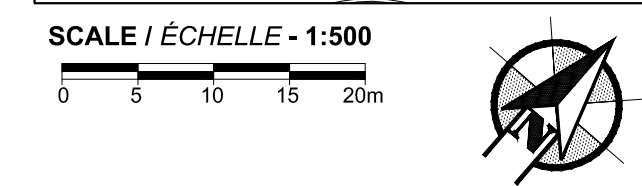


PARK FEATURES / CARACTÉRISTIQUES DU PARC

- 1 Sr PLAY STRUCTURE STRUCTURE DE JEU POUR LES SENIORS
- 2 Jr PLAY STRUCTURE STRUCTURE DE JEU POUR LES JUNIORS
- 3 SWINGS BALANÇOIRES
- 4 SHADE STRUCTURE STRUCTURE D'OMBRAGE
- 5 SAND PLAY c/w TRANSFER STATION ZONE DE JEUX EN SABLE AVEC STATION DE TRANSFERT
- 6 SPLASH PAD AIRE DE JEUX D'EAU
- 7 RINK BUNKER CABINE TECHNIQUE DE LA PATINOIRE
- 8 PUDDLE RINK PATINOIRE
- 9 MULTI-USE COURT c/w PLAYER BENCHES TERRAIN MULTI-USAGE (PATINOIRE DE HOCKEY ET BASKETBALL) AVEC BANC
- 10 TENNIS & PICKLEBALL COURTS TERRAIN DE TENNIS ET PICKLEBALL
- 11 FULL SIZE SOCCER FIELD TERRAIN DE FOOT GRAND
- 12 ADJACENT RESIDENTIAL PROPERTIES PROPRIÉTÉS RÉSIDENIELLES ADJACENTES
- 13 PARKING LOT (31 SPACES INCL. 2 ACCESSIBLE + PORTA POTTY SPACE) PARKING (31 ESPACES AVEC 2 ESPACES ACCESSIBLES)
- 14 PARK ENTRANCE ENTRÉE DU PARC
- 15 MULTI-USE PATHWAY (BY OTHERS) ALLÉE MULTI-USAGES(PAR D'AUTRES)

LEGEND / LÉGENDE

- ASPHALT TRAIL ASPHALTE
- CONCRETE PAD PLATEFORME DE BÉTON
- GRASS PELOUSE
- ENGINEERED WOOD FIBRE SAFETY SURFACE REVÊTEMENT DE SÉCURITÉ EN FIBRE DE BOIS COMPOSITE
- SAND PLAY SURFACE
- EXISTING CONCRETE SIDEWALK TROTTOIR EN BÉTON EXISTANT
- ACCESSIBLE BENCH BANC ACCESSIBLE
- ACCESSIBLE TRANSFER BENCH BANC DE TRANSFER ACCESSIBLE
- ACCESSIBLE PICNIC TABLE DE PICNIC ACCESSIBLE
- PARK SIGN (2-POST) ENSEIGNE DU PARC (POTEAU UNIQUE)
- CONTOUR (0.25m INTERVAL) CONTOUR (0,25m D'INTERVALLE)
- BIKE RACK
- SOCCER PITCH DRAINAGE DRAINAGE DE TERRAIN DE SOCCER
- PROPERTY LINE LIMITE DE PROPRIÉTÉ
- DECIDUOUS TREE ARBRE À FEUILLES CADUQUES
- CONIFEROUS TREE CONIFÈRE
- SUBDIVISION STREET TREE ARBRE DE RUE DE LOTISSEMENT
- WASTE RECEPTACLE POUBELLE
- LIGHT STANDARD LUMIÈRE PAYSAGIER STANDARD



PARC COPE PARK

CONCEPTUAL PLAN - CONCEPT 1
PLAN CONCEPTUEL - OPTION 1
SIZE: 3.04 HA.
785, PROMENADE COPE DRIVE,
OTTAWA, ON

JBLA PROJECT # 21CLG2118
DATE: July 10, 2023



JAMES B. LENNOX & ASSOCIATES INC.
LANDSCAPE ARCHITECTS
3332 CARLING AVENUE, OTTAWA, ONTARIO. K2H 5A8
Tel. (613) 722-5168 Fax. 1-866-343-3942