

Minor Zoning By-law Amendment Proposal Summary

Owner: Forum 15 Oblats GP Inc.

File N°: D02-02-25-0094

Applicant: Forum Asset Management (c/o
Dayna Gilbert)

Comments due date: February 2, 2026

Applicant Address: 181 Bay St., Toronto, ON
M5J 2T3

Development Review Planner: Jack Smith

Ward: Ward 17 - Capital

Applicant E-mail: daynag@forumam.com

Ward Councillor: Shawn Menard

Applicant Phone Number: 416-587-7283

Site Location

15 and 17 Des Oblats Avenue, and as shown on Document 1.

Applicant's Proposal

The City of Ottawa has received a Zoning By-law Amendment application to reduce the total required amenity area of 1,776.0 m² by removing the previously proposed rooftop amenity area of 633.06 m², resulting in a new total of 1,316.3 m² of amenity area, 459.7 m² below the total required by the zoning by-law.

Proposal Details

The site has approximately 98.8 metres of frontage along Oblats Avenue, 99.9 metres of frontage along Springhurst Avenue, with a lot area of 6,774 square metres. The neighbourhood can be characterized by many types of low-, mid- and high-rise residential developments as well as institutional uses and parkland/greenspace. The area north of the subject property is composed of mainly residential detached dwellings and low-rise apartment buildings. South of the site is the Saint Paul University Campus and mid-rise mixed-use buildings. East of the property there exists low-rise townhouses, the Greystone Village Retirement building, and greenspace along the Rideau River. Finally, immediately west of the site are mid-rise buildings and two schools, with low-rise residential buildings further west towards the UNESCO World Heritage Rideau Canal.

The proposal seeks to reduce the total required amenity area of 1,776.0 square metres by removing the entirety of the previously proposed rooftop amenity area of 633.06 square metres. The result is a new total of 1,316.3 square metres of amenity area, 459.7 square metres below the total required by the zoning by-law. The remaining amenity areas proposed through the site's Site Plan Control application are otherwise to remain unchanged.

Related Planning Applications

- D07-12-22-0124

- D02-02-22-0083

Roadway Modifications

N/A

Timelines and Approval Authority

The City will process the application in a timely manner. The Zoning By-law Amendment will be considered under the City's new Staff delegated authority for Minor Zoning By-law Amendments. The Councillor will have the discretion to remove delegated authority.

Should delegated authority be removed by the Councillor, the application will be considered by the Planning and Housing Committee targeted to be on **March 4, 2026**.

Appeal to the Ontario Land Tribunal

Minor Zoning By-law Amendment

Pursuant to subsection 34 (19) of the Planning Act, as amended:

1. The applicant;
2. A specified person^[1] who, before the amendment was adopted, made oral submissions at a public meeting or written submissions to council;
3. A public body that, before the amendment was adopted, made oral submissions at a public meeting or written submissions to council;
4. The registered owner of any land to which the plan would apply, if, before the amendment was adopted, the owner made oral submissions at a public meeting or written submissions to council; and/or,
5. The Minister;

may appeal City Council's decision to the Ontario Land Tribunal by filing a notice of appeal to the amendment with the Clerk of the City of Ottawa. Such appeal must identify in writing, which parts of the decision (all or parts thereof) are being appealed and the reasons for doing so.

No person or public body shall be added as a party to the hearing of the appeal unless, before the by-law was passed, the person or public body made oral submissions at a public meeting or written submissions to council or, in the opinion of the Tribunal, there are reasonable grounds to add the person or public body as a party.

Request to Post This Summary

If you have received this notice because you are the owner of a building within the area of the proposed development, and the building has at least seven (7) residential units, it is requested that you post this notice in a location visible to all of the residents.

Stay Informed and Involved

1. Register for future notifications about this application and provide your comments either by mailing the notification sign-up form in this package or by e-mailing me and adding File No. D02-02-25-0094 in the subject line.

- a. Please note, comments will continue to be accepted and considered after the initial comment period due date noted above. However, comments received after the above date may not be reflected in the staff report.
2. Access submitted plans and studies regarding this application online at **ottawa.ca/devapps**.
3. If you wish to be notified of the decision on the application, you must make a written request to me. My contact information is below.
4. Should you have any questions, please contact me.

Jack Smith, Development Review Planner
Planning, Development and Building Services Department
City of Ottawa
110 Laurier Avenue West, 4th Floor
Ottawa, ON K1P 1J1
Tel.: 613-580-2424, ext. 21786
jack.smith@ottawa.ca

For your reference, subsection 1(1) of the *Planning Act* states:

“specified person” means

- a. a corporation operating an electric utility in the local municipality or planning area to which the relevant planning matter would apply,
- b. Ontario Power Generation Inc.,
- c. Hydro One Inc.,
- d. a company operating a natural gas utility in the local municipality or planning area to which the relevant planning matter would apply,
- e. a company operating an oil or natural gas pipeline in the local municipality or planning area to which the relevant planning matter would apply,
- f. a person required to prepare a risk and safety management plan in respect of an operation under Ontario Regulation 211/01 (Propane Storage and Handling) made under the Technical Standards and Safety Act, 2000, if any part of the distance established as the hazard distance applicable to the operation and referenced in the risk and safety management plan is within the area to which the relevant planning matter would apply,
- g. a company operating a railway line any part of which is located within 300 metres of any part of the area to which the relevant planning matter would apply,
- h. a company operating as a telecommunication infrastructure provider in the area to which the relevant planning matter would apply,
- i. NAV Canada,
- j. the owner or operator of an airport as defined in subsection 3 (1) of the Aeronautics Act (Canada) if a zoning regulation under section 5.4 of that Act has been made with respect to lands adjacent to or in the vicinity of the airport and if any part of those lands is within the area to which the relevant planning matter would apply,
- k. a licensee or permittee in respect of a site, as those terms are defined in subsection 1 (1) of the Aggregate Resources Act, if any part of the site is within 300 metres of any part of the area to which the relevant planning matter would apply,
- l. the holder of an environmental compliance approval to engage in an activity mentioned in subsection 9 (1) of the Environmental Protection Act if any of the lands on which the activity is undertaken are within an area of employment and are within 300 metres of any part of the area to which the relevant planning matter would apply, but only if the holder of the approval intends to appeal the relevant decision or conditions, as the case may be, on the basis of inconsistency with land use compatibility policies in any policy statements issued under section 3 of this Act,
- m. a person who has registered an activity on the Environmental Activity and Sector Registry that would, but for being prescribed for the purposes of subsection 20.21 (1) of the Environmental Protection Act, require an environmental compliance approval in accordance with subsection 9 (1) of that Act if any of the lands on which the activity is undertaken are within an area of employment and are within 300 metres of any part of the area to which the relevant planning matter would apply, but only if the person intends to appeal the relevant decision or conditions, as the case may be, on the basis of inconsistency with land use compatibility policies in any policy statements issued under section 3 of this Act, or
- n. the owner of any land described in clause (k), (l) or (m).

Résumé de la proposition de modification mineure du Règlement de zonage

Propriétaire : Forum 15 Oblats GP Inc.

N° de dossier : D02-02-25-0094

Requérant : Forum Asset Management (a/s de Dayna Gilbert)

Date limite des commentaires : le 2 février 2026

Adresse du requérant : 181, rue Bay, Toronto (Ontario) M5J 2T3

Urbaniste : Jack Smith

Quartier : 17 – Capitale

Courriel du requérant : daynag@forumam.com

Conseiller du quartier : Shawn Menard

N° de tél. du requérant : 416-587-7283

Emplacement

15 et 17, avenue des Oblats, comme l'indique le document 1

Proposition du requérant

Demande de modification du Règlement de zonage pour réduire la superficie totale requise de l'aire d'agrément, soit 1 776 m², en supprimant l'aire d'agrément de 633,06 m² proposée sur le toit, pour totaliser une nouvelle superficie de 1 316,3 m², soit 459,7 m² de moins que la superficie requise par le Règlement de zonage.

Détails de la proposition

L'emplacement visé, d'une superficie de 6 774 mètres carrés, présente des façades d'environ 98,8 mètres sur l'avenue des Oblats et de 99,9 mètres sur l'avenue Springhurst. Le secteur est caractérisé par la présence de nombreux types d'aménagement résidentiel de faible, moyenne et grande hauteur, ainsi que par celle d'utilisations institutionnelles, de parcs et d'espaces verts. Le secteur qui s'étend au nord est essentiellement constitué d'habitations isolées et d'immeubles résidentiels de faible hauteur. Au sud, on retrouve le campus de l'Université Saint Paul et des immeubles polyvalents de hauteur moyenne. À l'est, on peut observer des habitations en rangée de faible hauteur, la maison de retraite Greystone Village et un espace vert qui longe la rivière Rideau. À l'ouest, on retrouve des immeubles de hauteur moyenne, deux écoles puis, plus à l'ouest, des immeubles résidentiels de faible hauteur en se dirigeant vers le canal Rideau, site du patrimoine mondial de l'UNESCO.

Il est proposé de réduire la superficie totale requise de l'aire d'agrément, fixée à 1 776,0 mètres carrés, en supprimant l'aire d'agrément proposée sur le toit, qui devait s'étendre sur 633,06 mètres carrés. Il en résulterait un aménagement comptant 1 316,3 mètres carrés d'aire d'agrément, soit 459,7 mètres de moins que la superficie totale exigée en vertu du Règlement de zonage. Les autres aires d'agrément proposées dans la demande de réglementation du plan d'implantation ne seraient pas modifiées.

Demandes d'aménagement connexes

- D07-12-22-0124
- D02-02-22-0083

Modifications aux chaussées

S.O.

Calendrier et pouvoir d'approbation

La Ville traitera la demande dans les meilleurs délais. La demande de modification du Règlement de zonage sera examinée dans le cadre des nouveaux pouvoirs délégués au personnel de la Ville d'Ottawa pour les demandes de modification mineure du Règlement de zonage. Le conseiller aura toute latitude pour retirer ces pouvoirs délégués.

Le cas échéant, la demande sera examinée par le Comité de la planification et du logement lors de sa réunion prévue le **le 4 mars 2026**.

Appel déposé auprès du Tribunal ontarien de l'aménagement du territoire

Modification mineure du Règlement de zonage

Conformément au paragraphe 34 (19) de la *Loi sur l'aménagement du territoire*, dans sa version modifiée :

1. L'auteur de la demande ;
2. La personne précisée^[i] qui, avant l'adoption de la modification, a présenté des observations orales lors d'une réunion publique ou présenté des observations écrites au conseil.
3. L'organisme public qui, avant l'adoption de la modification, a présenté des observations orales lors d'une réunion publique ou présenté des observations écrites au conseil.
4. Le propriétaire inscrit de tout terrain auquel le plan s'appliquerait si, avant l'adoption de la modification, le propriétaire a présenté des observations orales lors d'une réunion publique ou des observations écrites au conseil ; et/ou,
5. Le ministre.

sont les seules entités qui peuvent en appeler de la décision du Conseil devant le Tribunal ontarien de l'aménagement du territoire (TOAT), en transmettant un avis d'appel à la greffière de la Ville d'Ottawa. L'avis d'appel doit être formulé par écrit et préciser la ou les parties de la décision visées par l'appel (la décision au complet ou certains aspects seulement) ainsi que les motifs de l'appel.

Aucune personne ni aucun organisme public ne doit être joint en tant que partie à l'audition de l'appel sauf si, avant l'adoption de la modification, la personne ou l'organisme public a présenté des observations orales lors d'une réunion publique ou présenté des observations écrites au conseil ou qu'il existe, de l'avis du Tribunal ontarien de l'aménagement du territoire, des motifs raisonnables de le faire.

Demande d'affichage du présent résumé

Si vous recevez cet avis parce que vous êtes propriétaire d'un immeuble situé dans la zone de l'aménagement proposé et comptant au moins sept (7) unités d'habitation, vous êtes tenu d'afficher cet avis à la vue de tous les résidents de l'immeuble.

Restez informé et participez

1. Inscrivez-vous pour recevoir des avis futurs au sujet de cette demande et transmettre vos observations soit en envoyant le formulaire d'inscription de cette trousse par la poste, soit en m'envoyant un courriel et en ajoutant le n° de dossier D02-02-25-0094 dans la ligne objet.
 - a. Veuillez noter que les commentaires seront encore acceptés et examinés après la date limite de commentaires susmentionnée. Toutefois, les commentaires reçus après cette date ne seront pas nécessairement pris en compte dans le rapport du personnel.
2. Accédez en ligne aux études et aux plans présentés concernant la présente demande à **ottawa.ca/demdam**.
3. Si vous voulez être avisé de la décision concernant la demande, vous devez m'en faire la demande par écrit. Vous trouverez mes coordonnées ci-dessous.
4. Si vous avez des questions, veuillez communiquer avec moi.

Jack Smith, urbaniste responsable des projets d'aménagement

Direction générale des services de la planification, de l'aménagement et du bâtiment

Ville d'Ottawa

110, avenue Laurier Ouest, 4^e étage

Ottawa (Ontario) K1P 1J1

Tél. : 613-580-2424, poste 21786

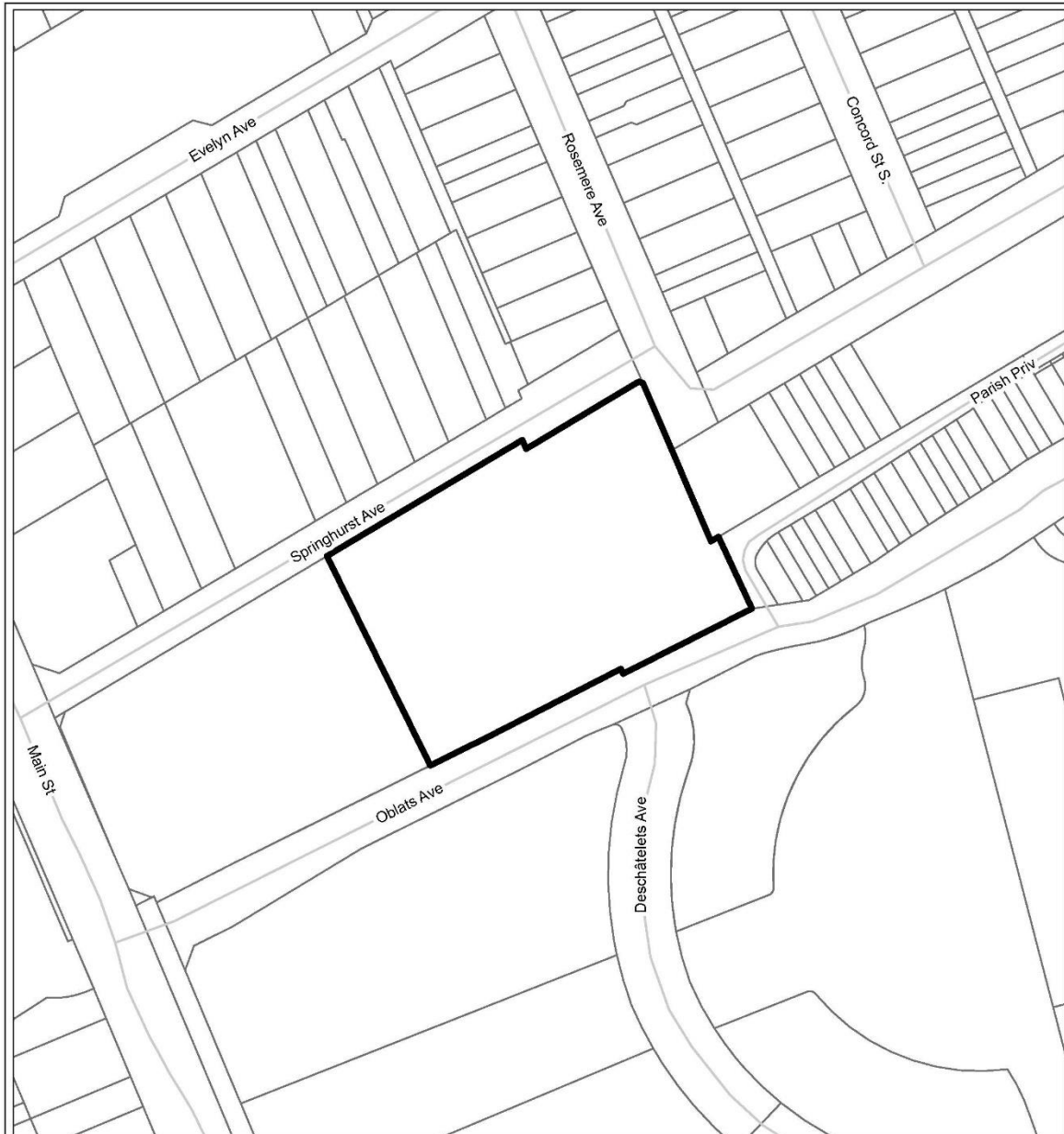
jack.smith@ottawa.ca



i) À titre indicatif, voici le libellé du paragraphe 1(1) :

«personne précisée» S'entend :

- (a) la personne morale exploitant un service d'électricité dans la municipalité locale ou la zone d'aménagement visée par la question d'aménagement du territoire pertinente ;
- (b) Ontario Power Generation Inc. ;
- (c) Hydro One Inc ;
- (d) la société exploitant un service de gaz naturel dans la municipalité locale ou la zone d'aménagement visée par la question d'aménagement du territoire pertinente ;
- (e) la société exploitant un oléoduc ou un pipeline pour gaz naturel dans la municipalité locale ou la zone d'aménagement visée par la question d'aménagement du territoire pertinente ;
- (f) la personne tenue de préparer un plan de gestion des risques et de la sécurité à l'égard d'une installation en application du *Règlement de l'Ontario 211/01* (Propane Storage and Handling) pris en vertu de la *Loi de 2000 sur les normes techniques et la sécurité* si une partie de la distance qui est établie comme la distance de danger applicable à l'installation et qui est mentionnée dans le plan de gestion des risques et de la sécurité se trouve dans la zone visée par la question d'aménagement du territoire pertinente ;
- (g) la société qui exploite une ligne ferroviaire dont une partie est située dans un rayon de 300 mètres de toute partie de la zone visée par la question d'aménagement du territoire pertinente ;
- (h) la société exerçant les activités de fournisseur d'infrastructures de télécommunications dans la zone visée par la question d'aménagement du territoire pertinente ;
- (i) NAV (Canada) ;
- (j) le propriétaire ou l'exploitant d'un aéroport, au sens de la définition donnée à ce terme au paragraphe 3 (1) de la *Loi sur l'aéronautique* (Canada), si un règlement de zonage pris en vertu de l'article 5.4 de cette loi a été pris à l'égard de terrains adjacents à l'aéroport ou situés dans les environs de celui-ci, et si toute partie de ces terrains se trouve dans la zone à laquelle s'appliquerait la question d'aménagement du territoire pertinente ;
- (k) un titulaire de permis ou un titulaire de licence à l'égard d'un emplacement, au sens des définitions données à ces termes au paragraphe 1 (1) de la *Loi sur les ressources en agrégats*, si toute partie de l'emplacement se trouve dans un rayon de 300 mètres de toute partie de la zone à laquelle s'appliquerait la question d'aménagement du territoire pertinente ;
- (l) le titulaire d'une autorisation environnementale pour exercer une activité visée au paragraphe 9 (1) de la *Loi sur la protection de l'environnement*, si l'un ou l'autre des terrains sur lesquels l'activité est entreprise se trouve dans une zone d'emploi et dans un rayon de 300 mètres de toute partie de la zone à laquelle s'appliquerait la question d'aménagement du territoire pertinente, mais uniquement si le titulaire de l'autorisation compte interjeter appel de la décision ou des conditions pertinentes, selon le cas, pour cause d'incompatibilité avec des politiques sur la compatibilité de l'utilisation du sol contenues dans les déclarations de principe faites en vertu de l'article 3 de la présente loi ;
- (m) une personne qui a enregistré une activité au Registre environnemental des activités et des secteurs qui nécessiterait, n'eût été du fait qu'elle est prescrite pour l'application du paragraphe 20.21 (1) de la *Loi sur la protection de l'environnement*, une autorisation environnementale conformément au paragraphe 9 (1) de cette loi, si l'un ou l'autre des terrains sur lesquels l'activité est entreprise se trouve dans une zone d'emploi et dans un rayon de 300 mètres de toute partie de la zone à laquelle s'appliquerait la question d'aménagement du territoire pertinente, mais uniquement si la personne compte interjeter appel de la décision ou des conditions pertinentes, selon le cas, pour cause d'incompatibilité avec des politiques sur la compatibilité de l'utilisation du sol contenues dans les déclarations de principe faites en vertu de l'article 3 de la présente loi ;
- (n) le propriétaire d'un terrain visé à l'alinéa k), l) ou m).

Location Map/ Carte de l'emplacement



		LOCATION MAP / PLAN DE LOCALISATION ZONING KEY PLAN / SCHÉMA DE ZONAGE	
D02-02-25-0094	25-1621-X	 15-17 avenue Des Oblats Avenue	Entire map area is affected by the Mature Neighbourhoods Overlay (section 139) / Tout le secteur de la carte est touché par la Zone sous-jacente de quartiers établis (article 139)
I:\CO\2025\ZKP\Des_Oblats_15_17			
<small>©Parcel data is owned by Teranet Enterprises Inc. and its suppliers All rights reserved. May not be produced without permission THIS IS NOT A PLAN OF SURVEY</small>			
<small>©Les données de parcelles appartient à Teranet Entreprises Inc. et à ses fournisseurs. Tous droits réservés. Ne peut être reproduit sans autorisation. CECI N'EST PAS UN PLAN D'ARPENTAGE</small>			
REVISION / RÉVISION - 2025 / 12 / 22		