




**Legend / Légende**  
 Area A to be rezoned from O1[781r] to V2E[779r]  
 Le zonage du secteur A sera modifié de O1[781r] à V2E[779r]  
 Area B to be rezoned from V2E[779r] to O1[781r]  
 Le zonage du secteur B sera modifié de V2E[779r] à O1[781r]



D07-07-17-0014	17-1223-D
I:\CO\2017\Zoning\Perth_6350_Map5	
<small>©Parcel data is owned by Teranet Enterprises Inc. and its suppliers          All rights reserved. May not be produced without permission          THIS IS NOT A PLAN OF SURVEY</small>	
<small>©Les données de parcelles appartient à Teranet Entreprises Inc.          et à ses fournisseurs. Tous droits réservés. Ne peut être reproduit          sans autorisation. CECI N'EST PAS UN PLAN D'ARPENTAGE</small>	
REVISION / RÉVISION - 2017 / 11 / 20	

LOCATION MAP / PLAN DE LOCALISATION  
 ZONING KEY PLAN / SCHÉMA DE ZONAGE  
 LIFTING OF HOLDING SYMBOL - SYMBOLE DE  
 LA LEVÉE DES DISPOSITIONS RELATIVES À L'AMÉNAGEMENT DIFFÉRÉ

**Part of / Partie de 6350 rue Perth Street**

-  Areas to be rezoned as per Legend  
 Secteurs devant être rezonés conformément à la légende
-  Existing Flood Plain (Section 58) /  
 Plaine inondable (Article 58)

