







10, 2024  
 Consolidation and Amendments /  
 Amendement au plan directeur approuvé

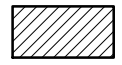
**Pinecrest and Queensview Stations /  
 Stations Pinecrest et Queensview**

SECONDARY PLAN - Volume 2  
 Schedule D - Properties Subject to  
 Site-Specific Policies



PLAN SECONDAIRE - Volume 2  
 Annexe D - Propriétés soumises à  
 des politiques spécifiques au site

-  Secondary Plan Boundary /  
Limite du plan secondaire
-  Secteur Pinecrest Sector
-  Secteur Foster Farm Sector
-  Secteur Queensview Sector
-  Secteur Promenade Morrison Drive Sector
-  Secteur Iris-Baxter Sector

-  SITE-SPECIFIC POLICIES /  
POLITIQUE SPÉCIFIQUES AU SITE
- Secteur Pinecrest Sector**  
 930 rue Watson Street  
 2825 rue St Stephen's Street  
 1085 avenue Grenon Avenue  
 985 and 1100 chemin Pinecrest Road  
 2821, 2829, 2865, and 2998 avenue Dumaurier Avenue
- Secteur Queensview Sector**  
 2550, 2600, 2615, 2650, 2655, 2675, 2670, 2680, 2700, 2705, and 2725 prom. Queensview Drive  
 1061 chemin Pinecrest Road  
 2553 and 2576 avenue Severn Avenue  
 847, 999, 1003 and 1007 avenue Connaught Avenue  
 2720 chemin Richmond Road

- Secteur Baxter-Iris Sector**  
 2155, 2179, 2221 and 2267 prom. Elmira Drive  
 2453, 2685, 2735, and 2745 rue Iris Street  
 1105 chemin Cobden Road  
 1050, 1101 and 1119 chemin Baxter Road  
 1263, 1269, 1279, 1289, and 1291 chemin McWatters Road
- Secteur Promenade Morrison Drive Sector**  
 1070, 1090, 1120, and 1130 chemin Morrison Drive

 O-Train

**DRAFT**