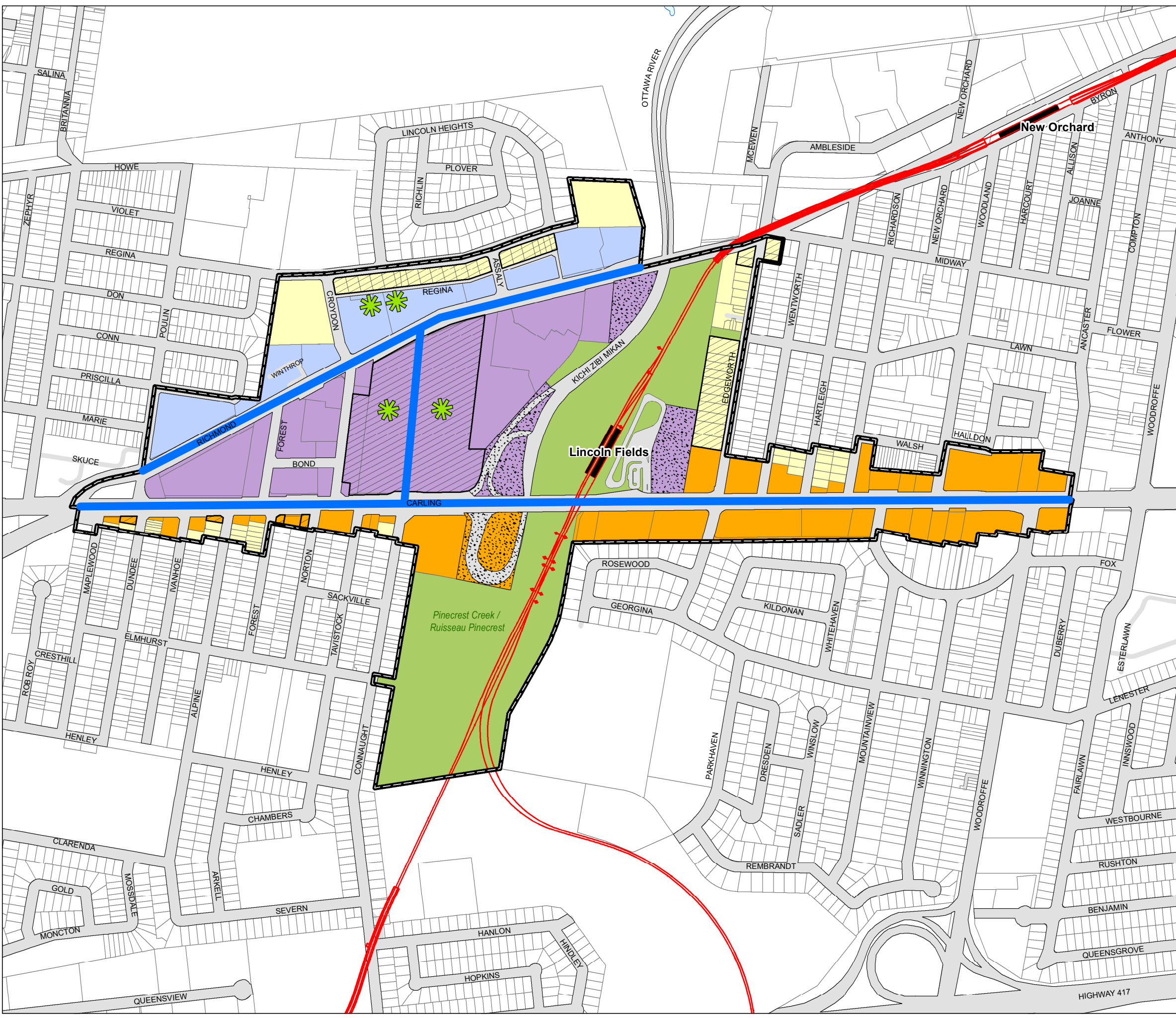










Lincoln Fields

SECONDARY PLAN - Volume 2
Schedule A - Designation Plan

PLAN SECONDAIRE - Volume 2
Annexe A - Plan de désignation



-  Lincoln Fields Secondary Plan Boundary / Plan secondaire de la station Lincoln Fields
-  Hub / Carrefour
-  Mainstreet Corridor / Couloir de rue principale – avenue Carling Avenue
-  Mainstreet Corridor / Couloir de rue principale – rue Richmond Road
-  Neighbourhood / Quartier
-  Greenspace / Espace vert
-  Potential location for conveyed parkland (location to be finalized upon redevelopment) / Emplacement potentiel pour des terrains réservés aux parcs (emplacement à déterminer lors du réaménagement)
-  Site-specific policy, see Section 4 / Politique sectorielle, voir la section 4
-  Future development areas, see Section 4 / Zone d'aménagement future, voir la section 4
-  Active frontage street area / Zone de rue à façade active
-  O-Train

DRAFT

