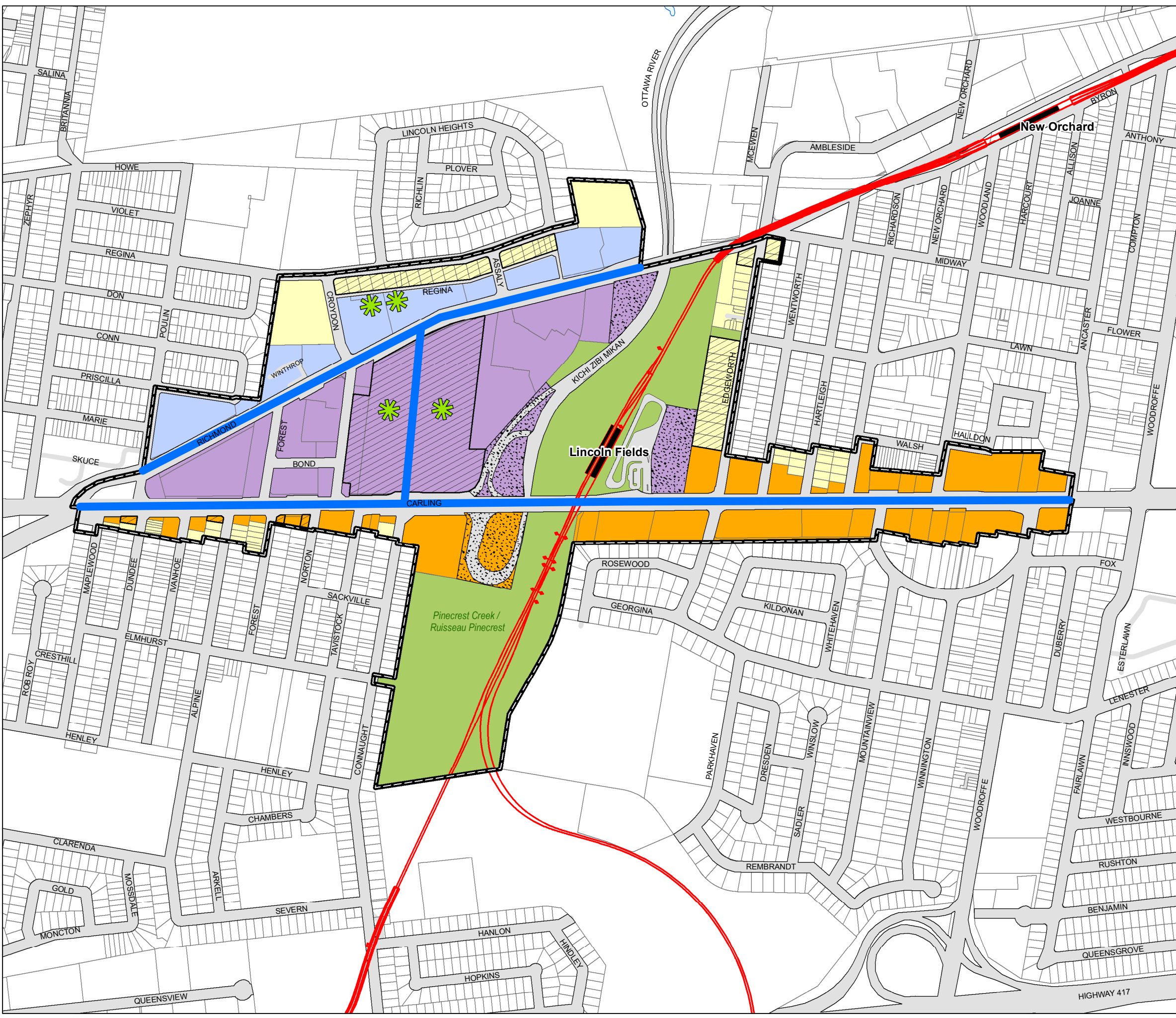















# Lincoln Fields

SECONDARY PLAN - Volume 2  
Schedule A - Designation Plan

PLAN SECONDAIRE - Volume 2  
Annexe A - Plan de désignation



-  Lincoln Fields Secondary Plan Boundary / Plan secondaire de la station Lincoln Fields
-  Hub / Carrefour
-  Mainstreet Corridor / Couloir de rue principale – avenue Carling Avenue
-  Mainstreet Corridor / Couloir de rue principale – rue Richmond Road
-  Neighbourhood / Quartier; Neighbourhood / Quartier
-  Greenspace / Espace vert
-  Potential location for conveyed parkland (location to be finalized upon redevelopment) / Emplacement potentiel pour des terrains réservés aux parcs (emplacement à déterminer lors du réaménagement)
-  Area-Specific Policy, Section 4 / Politique sectorielle, section 4
-  Future development areas / Zone d'aménagement future
-  Active frontage street area / Zone de rue à façade active
-  O-Train

# DRAFT

