

















Confederation Heights
 SECONDARY PLAN - Volume 2
 Schedule E - Maximum Building Heights

PLAN SECONDAIRE - Volume 2
 Annexe E - Hauteurs maximales des immeubles

-  Secondary Plan Boundary /
Limite du plan secondaire
-  Up to 40 storeys / Jusqu'à 40 étages
-  Up to 30 storeys / Jusqu'à 30 étages
-  Up to 20 storeys / Jusqu'à 20 étages
-  Up to 9 storeys / Jusqu'à 9 étages
-  Up to 6 storeys / Jusqu'à 6 étages
-  View Protection / No Construction /
Protection des panoramas / Zone de construction interdite
-  Municipal Park / Parc municipal
-  Privately-owned Public Spaces (POPS) /
Espaces publics appartenant à des intérêts privés (EPAIP)
-  Woodland /
Des bois
-  Active Frontage /
Façade active
-  Bus Rapid Transit Station (BRT) /
Station de transport en commun rapide par autobus (TCRA)
-  O-Train Station (LRT) /
Stations de l'O-Train (TLR)
-  Landmark Building
Bâtiment d'intérêt
-  Existing Buildings /
Bâtiments existants
-  View Corridor /
Couloir de vue

NOTE: All park, greenspace, POPS, Mid-Block Connections shown on this plan are approximate and their location, size, and configuration are subject to change.

REMARQUE : Tous les parcs, espaces verts, EPAIP et liaisons en milieu de quadrilatère présentés sur ce plan sont approximatifs et leurs localisation, grandeur et configuration pourraient être modifiées.

DRAFT

Consolidation and Amendments /
Amendement au plan directeur approuvé

