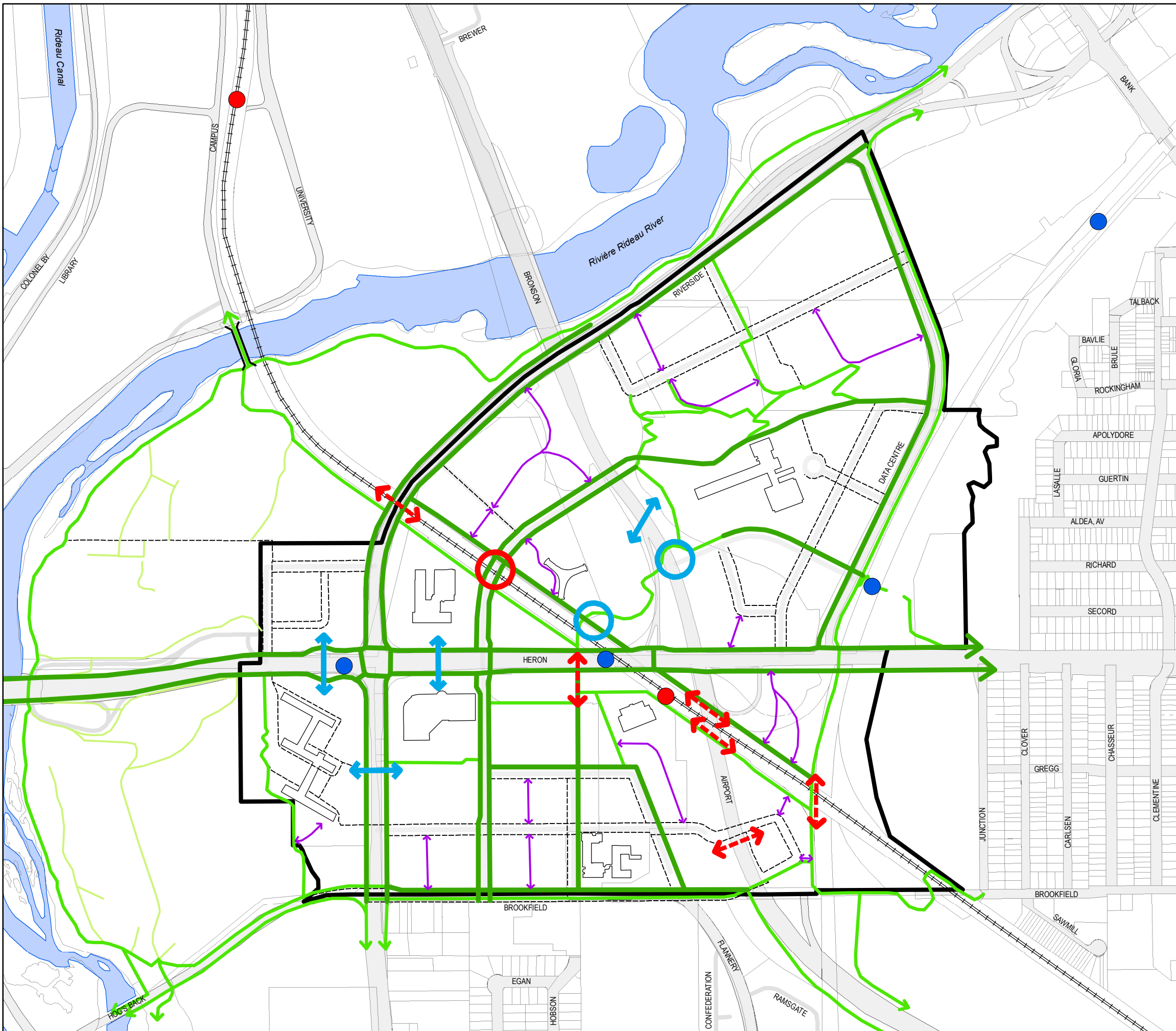













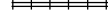



# Confederation Heights

SECONDARY PLAN - Volume 2  
Schedule D - Active Transportation Network

PLAN SECONDAIRE - Volume 2  
Annexe D - Réseau de transport actif



-  Secondary Plan Boundary /  
Limite du plan secondaire
-  Dedicated Cycle Tracks and Sidewalks/  
Piste cyclable et trottoir dédiés
-  Multi-Use Pathway /  
Sentier polyvalent
-  Sidewalks /  
Trottoirs
-  Pedestrian Tunnels /  
Tunnels pour piétons
-  Barrier-Free Active Transportation Underpass /  
Passage inférieur pour les transports actifs sans obstacle
-  Active Transportation Bridge /  
Pont de transport actif
-  Vehicular and Pedestrian Bridge /  
Pont pour piétons et pour véhicules
-  Potential Mid-Block Connection /  
Potentielles liaisons en milieu de quadrilatère
-  Bus Rapid Transit Station (BRT) /  
Station de transport en commun rapide par autobus (TCRA)
-  O-Train Station (LRT) /  
Station de l'O-Train (TLR)
-  O-Train
-  Existing Buildings /  
Bâtiments existants

NOTE: All connections shown on this plan are approximate and their location and type are subject to change upon more detailed review.  
REMARQUE : Tous les liaisons présentés sur ce plan sont approximatifs et leurs localisation et leur type pourraient être modifiées après un examen plus approfondi.

# DRAFT

Consolidation and Amendments /  
Amendement au plan directeur approuvé