










Confederation Heights

SECONDARY PLAN - Volume 2
Schedule A - Secondary Plan Area and Districts Map

PLAN SECONDAIRE - Volume 2
Annexe A – Secteur visé par le Plan secondaire
et carte des districts


 Secondary Plan Boundary /
Limite du plan secondaire

Districts / Quartiers

-  Bronson
-  Federal
-  Brookfield
-  Riverside
-  Sawmill
-  Vincent Massey

 Area of Influence / Zone d'influence

 O-Train

 Existing Building

DRAFT

Consolidation and Amendments /
Amendement au plan directeur approuvé



Planning, Real Estate and Economic Development Department,
Geospatial Analytics, Technology and Solutions
Direction générale de la planification, de l'immobilier et du développement économique,
Analyse géospatiale, technologie et solutions

